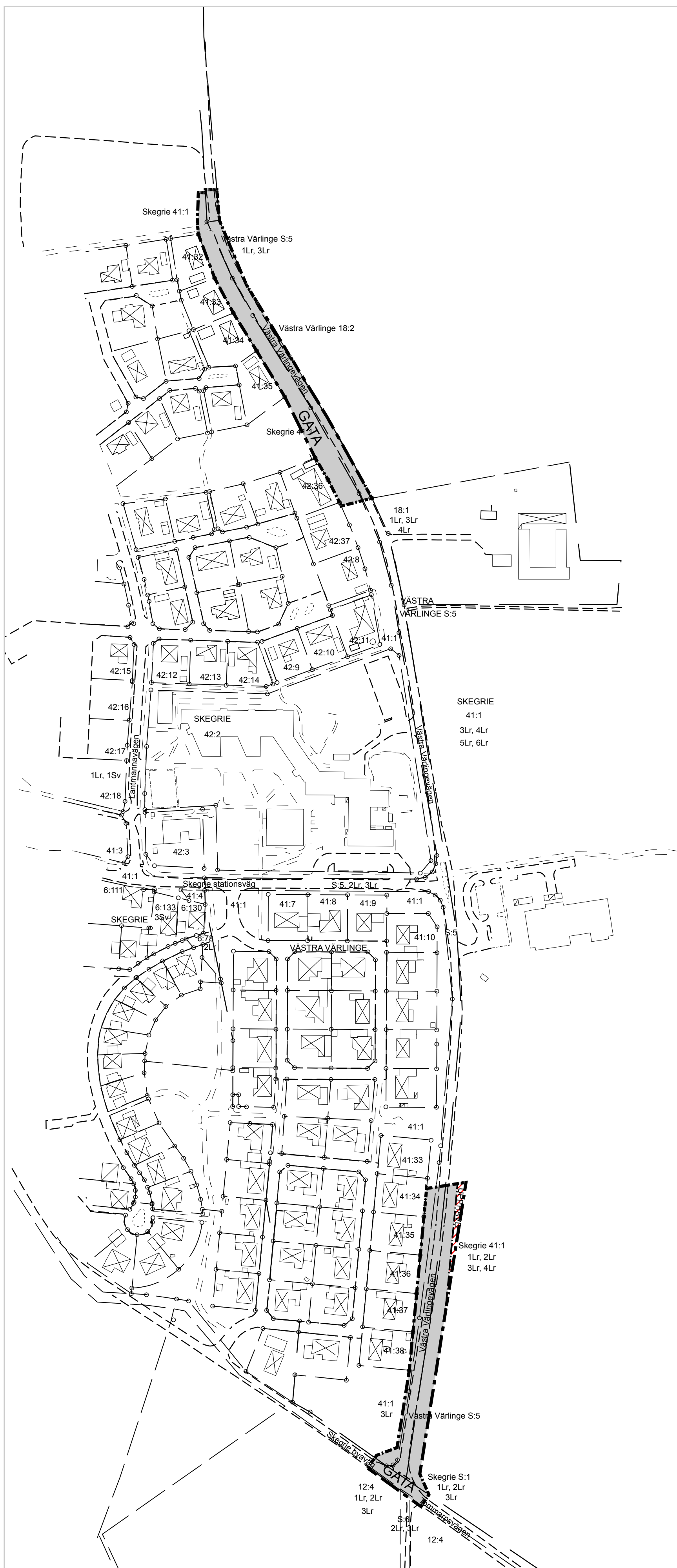
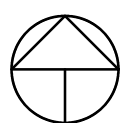




ILLUSTRATIONSPLAN

Skala 1:2000 (A1) 1:4000 (A3)

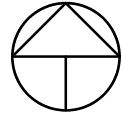
0 30 60 120 Meter



PLANKARTA

Skala 1:2000 (A1) 1:4000 (A3)

0 25 50 100 Meter



PLANBESTÄMMELSER

Följande gäller inom områden med nedanstående beteckningar.
Endast angiven användning och utformning är tillåten.
Där beteckning saknas gäller bestämmelsen inom hela planområdet.

GRÄNSBETECKNINGAR

Planområdesgräns
Användningsgräns

ANVÄNDNING AV MARK OCH VATTEN

Allmänna platser med kommunalt huvudmannaskap

GATA Huvudgata, PBL 4 kap. 5 § 1 st 2 p.

ADMINISTRATIVA BESTÄMMELSER

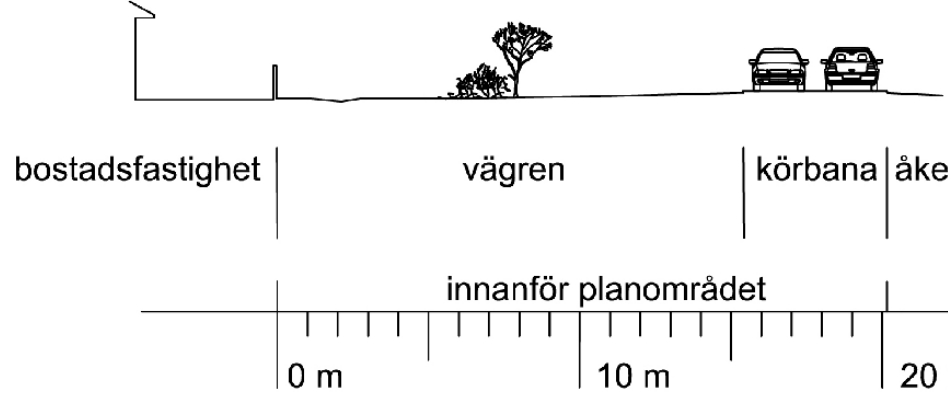
Genomförandetiden är 5 år., PBL 4 kap. 21 §

Kommunen är huvudman för allmän plats, PBL 4 kap. 7 §

UPPHÄVD Inom denna del upphävs Förslag till utvidgning av byggnadsplanen för Skegrie samhälle (del av Värtinge V. nr 18 och Skegrie nr 6 m.fl.) inom Skegrie kommun, laga kraftvunnen 1966-12-13.

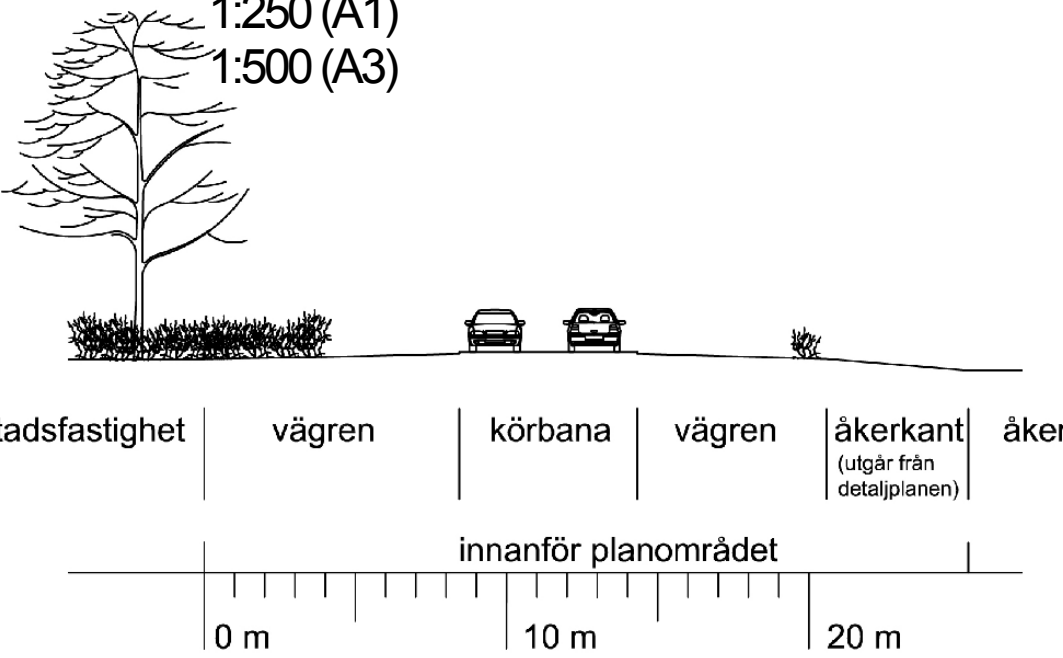
SEKTION A-A

1:250 (A1)
1:500 (A3)



SEKTION B-B

1:250 (A1)
1:500 (A3)



GRUNDKARTANS BETECKNINGAR

Grundkartan upprättad 2016-08-11
Höjdsystem RH 2000
Plansystem Sweref 99 1330

Gränspunkt
Fastighetsgräns
Traktgräns
Bostad
1Lr Ledningsrätt
41:32 Fastighetsförteckning

Komplementbyggnad
Verksamhet
Mur
Trappa
Uterum

Cykelbana
Körbana
Parkeringsplats
Refug
+8,43 Markhöjd
Pool

ORIENTERINGSKARTA

(Planområden markerat i rött)



PLANHANDLINGAR

- ☐ Planprogram
- ☐ Miljökonsekvensbeskrivning
- ☒ Planbeskrivning
- ☒ Samrådsredogörelse
- ☒ Grundkarta
- ☒ Fastighetsförteckning
- ☒ Plankarta (denna handling)
- ☒ Illustration (denna handling)
- ☐ Granskningsutlåtande

GRANSKNINGSHANDLING 2017-11-21

STANDARDFÖRFARANDE

Detaljplan för

Del av Västra Värtinge S:5 m.fl. "Västra Värtingevägen"
Skegrie, Trelleborgs kommun

Ann-Katrin Sandelius
Stadsarkitekt

Joel Hedin
Planarkitekt