Information om GESTALTNINGSPROGRAM för Västra Sjöstaden

TSN, 10 mars 2021

TRELLEBORGS KOMMUN

Planprogram för Västra Sjöstaden har varit ute för samråd nov-dec 2020.

Gestaltningsprogram för allmän plats har tagits fram under hösten 2020. Färdigställt februari 2021.

Syftet med gestaltningsprogrammet har varit att tidigt i planeringen lyfta och visa vikten av utformningen av allmän plats.

Gestaltningsprogrammet visar en målbild för funktionerna och gestaltningen av allmän plats. Gestaltningsprogrammet är tänkt att fungera som inspiration och utgångspunkt för genomförandet och projekteringen av allmän plats. Underlag till fortsatt projektering.

Gestaltningsprogrammet ska godkännas tillsammans med godkännande av planprogrammet i KF.

Projekteringsavdelningen har varit projektledare. Gestaltningsprogrammet har tagits fram av Sydväst arkitekter.

Resultatet är ett samarbete mellan Teknisk Serviceförvaltning, Samhällsbyggnadsförvaltningen, Kommunledningsförvaltningen samt byggherrar inom Västra Sjöstaden.

RESULTAT!

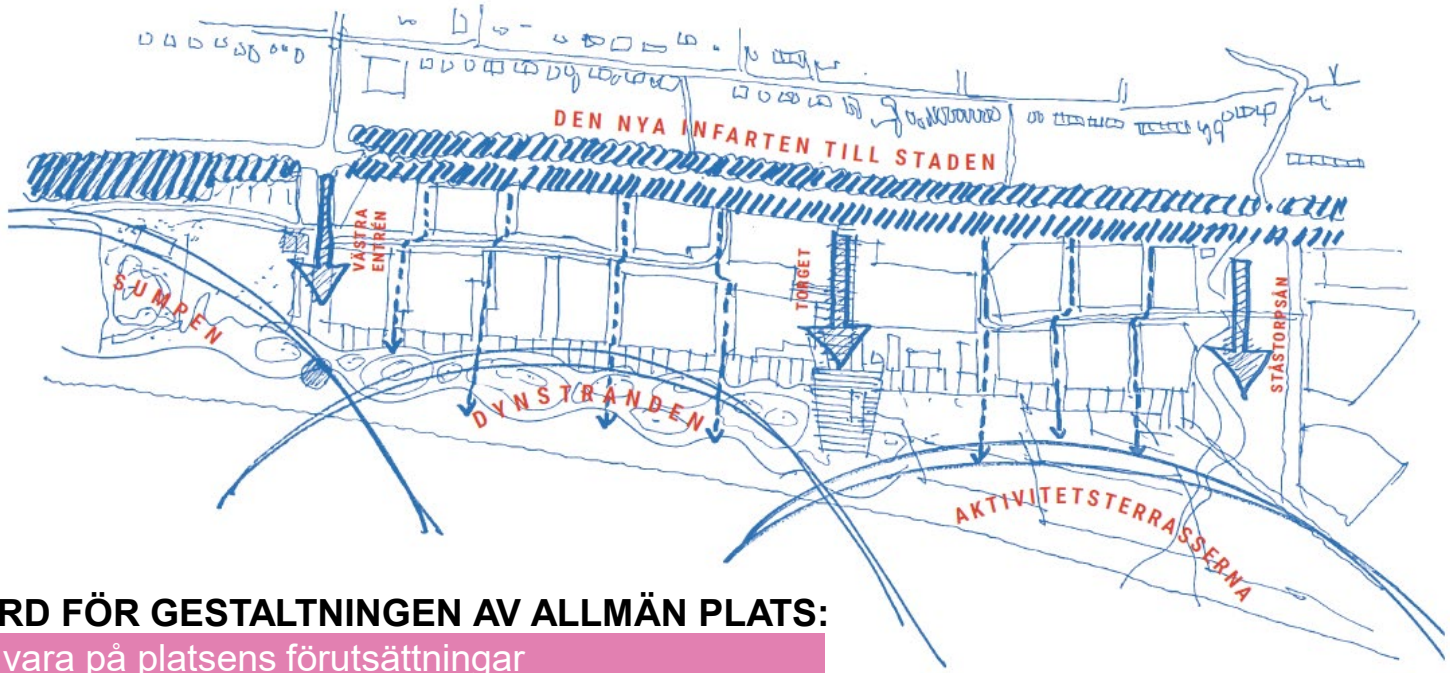

LEDORD FÖR GESTALTNINGEN AV ALLMÄN PLATS:

- Ta vara på platsens förutsättningar
- Bidra till en väl fungerande stadsdel för boende och handel
- Skapa en attraktiv destination
- Robusta lösningar med rätt ambition
- Verka för hållbarhet, ett bra mikroklimat och gröna värden
- Utforma ett starkt ramverk att växa i

OMRÅDETS DELAR OCH PROGRAMMERING

SUMPEN:
- REKREATION
- PEDAGOGIK
- NATUR

MÅLPUNKT VÄSTER:
- VÄSTERSOLEN
- MÖTE STAD/LAND
- ENTRÉ/ETAPP 1
- VYER

TORGOMRÅDET:
- KOPPLA NORD-SYD
- RIK MILJÖ
- HIERARKISKT ÖVERORDNAD (HANDEL)

LEK OCH SPEL:
- SAMLA FUNKTIONER, DESTINATION
- PLATS SOM INTE STÖR
- FÖRSKOLA, IDROTT, LEK

UTDRAG - OMRÅDETS DELAR

STÅSTORPSÅN

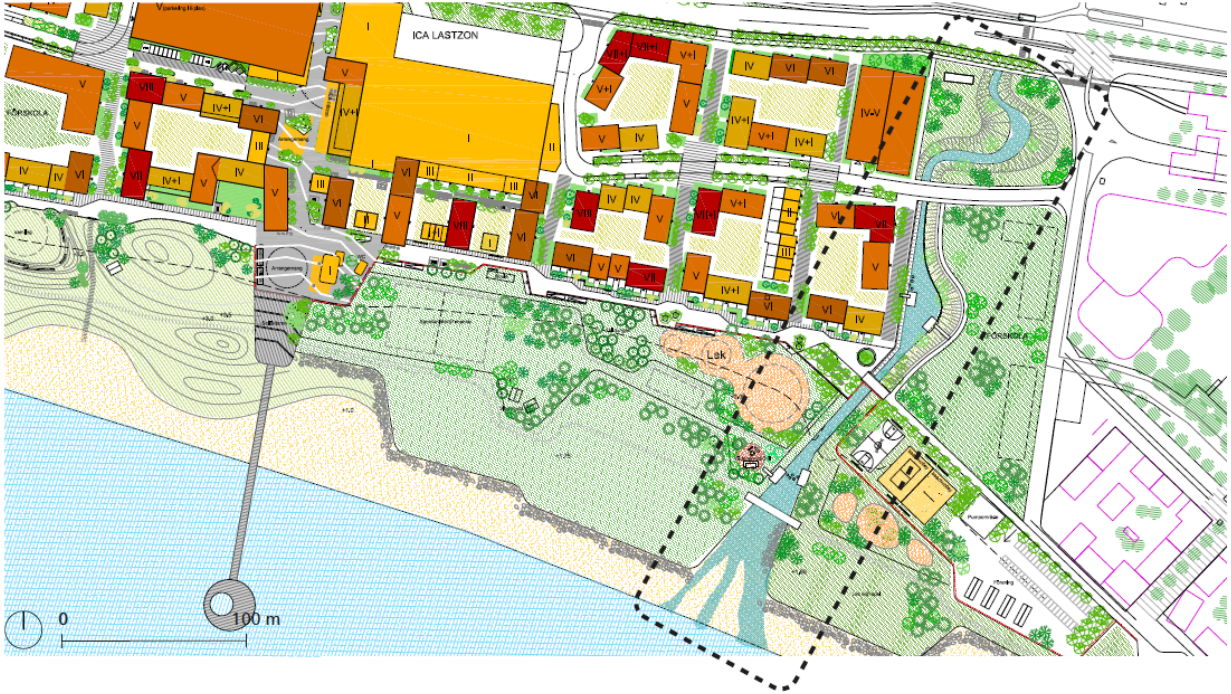

Naturlig å

Stad möter å

Atmosfär

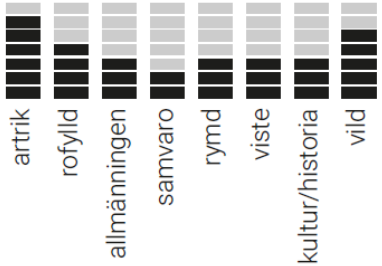

Ledord

- Naturlig å
- Vattenkontakt
- Broar
- Frodig grönska
- Förskola

Våtmarksträd
G/C-stråk
Förskolegård
Strandskoning
natursten alt.
planterad slänt
Målpunkt
Vila
Upptäcka

Sittplatser i sol och skugga, Vestre April i parkmiljö

Stenmjölsyta

Robusta träbryggor och spänger

FÖRUTSÄTTNINGAR:

- Ståndort 9
- Rik mark
- Luftsalt
- Öppet och blåsigt läge
- Fukttålig vegetation

Fläder

Ljus som framhäver utvalda delar

Nedåtriktad belysning

Skogsek

Klibbal

Stenros

Vildapel

OMRÅDETS ÖVRIGA DELAR

DYNSTRANDEN

SUMPEN

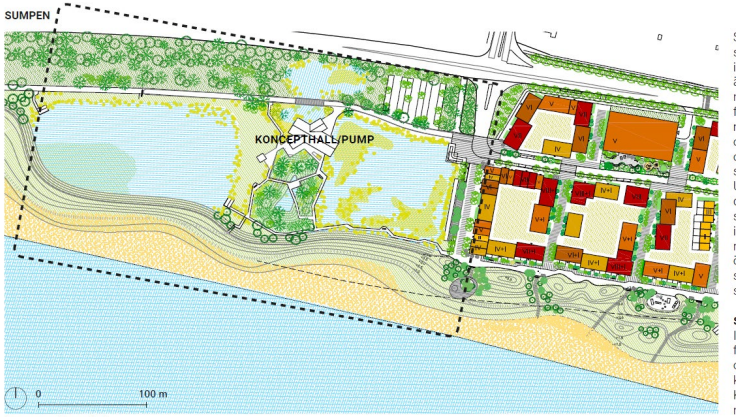

Sumpen, alternativ 1

AKTIVITETSTERASSERNA

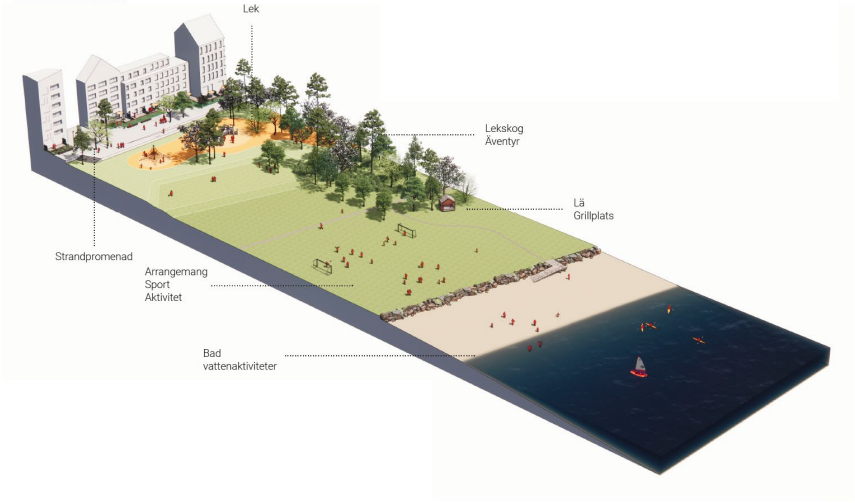

DEL III - PLATSENS DELAR

SJÖSTADSTORGEN

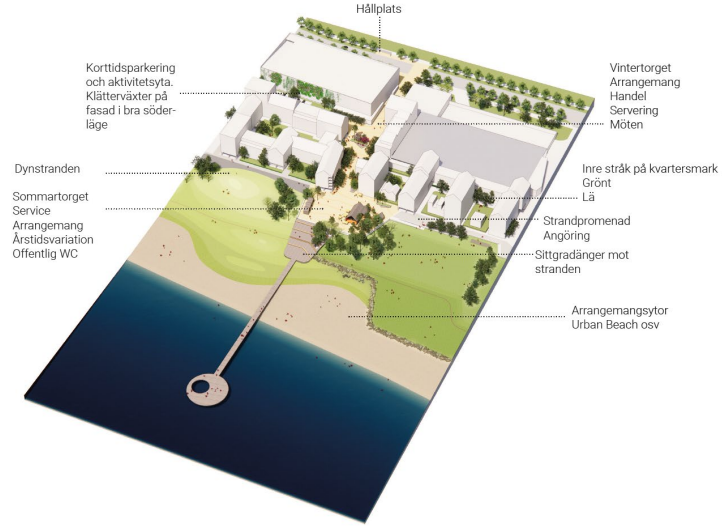

GATURUMMEN

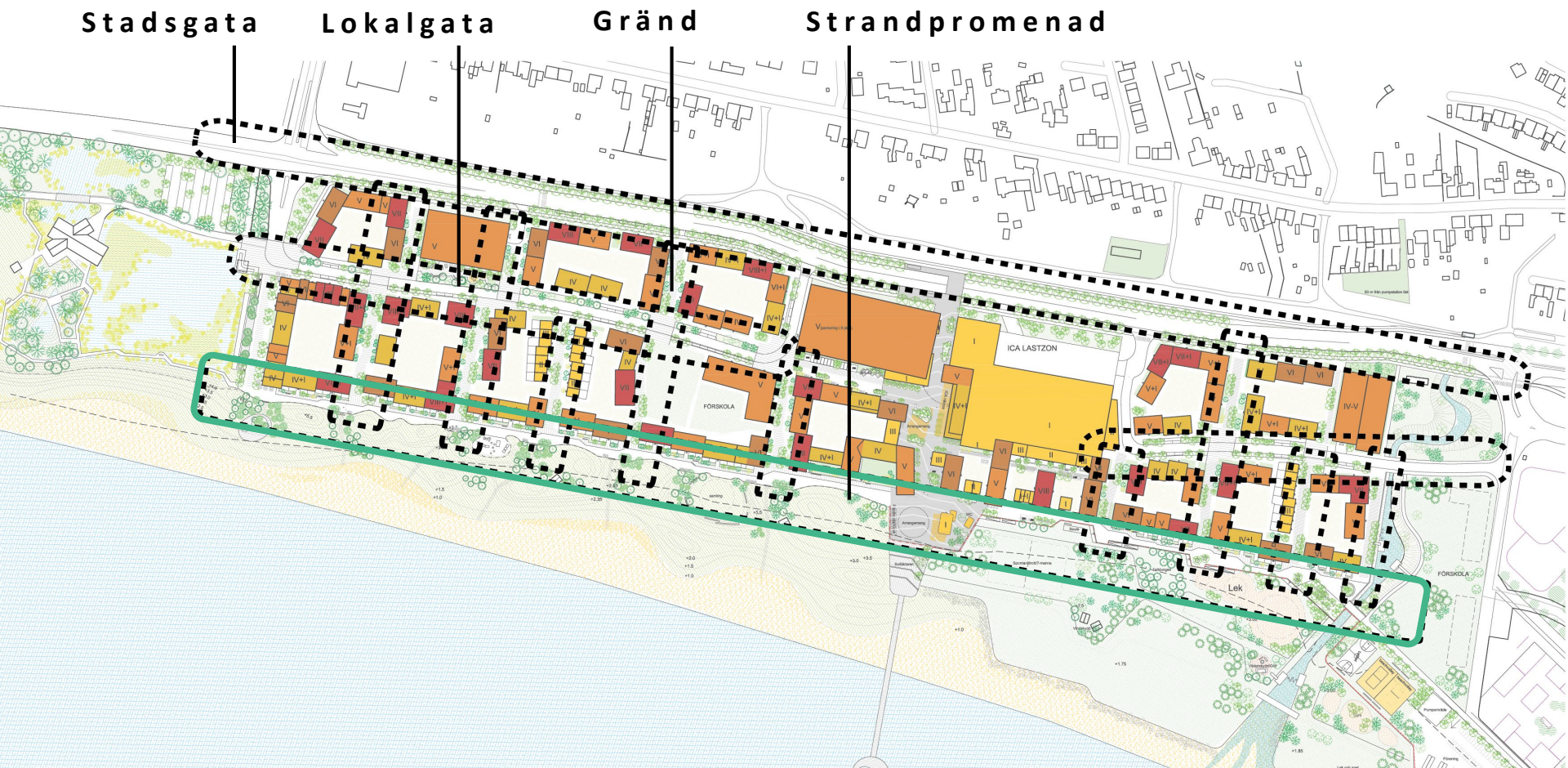
Stadsgata
Lokalgata
Gränd
Strandpromenad
ICA LASTZON
FÖRSKOLA
Lek
FÖRSKOLA

UTDRAG – GATURUM, strandpromenaden

Bänk längs strandpromenad, Vestre Porto

Betongplattor med genomgående fogar

Cykelställ, Nifo Bågen

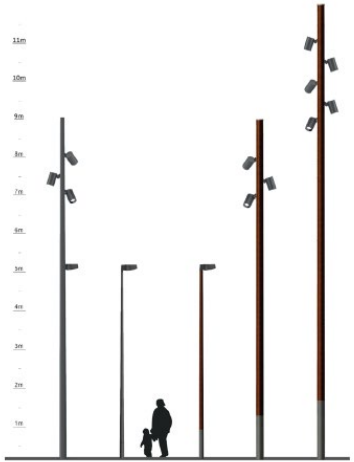

Grund- och komplementbelysning

Perukbuske

Skägghuske

Brödkaneilika

GRÄNDER

LOKALGATAN

STADSGATAN, HUVUDALTERNATIV

VAD HÄNDER NU I VÄSTRA SJÖSTADEN?

- Första detaljplanen, DP etapp väst, är påbörjad
- Godkännandehandling planprogram
- Strandfodring med tillståndsprocesser
- Sumpen – vidare arbete med utformning och funktionsuppdelning
- Kvalitetsprogram för kvartersmark

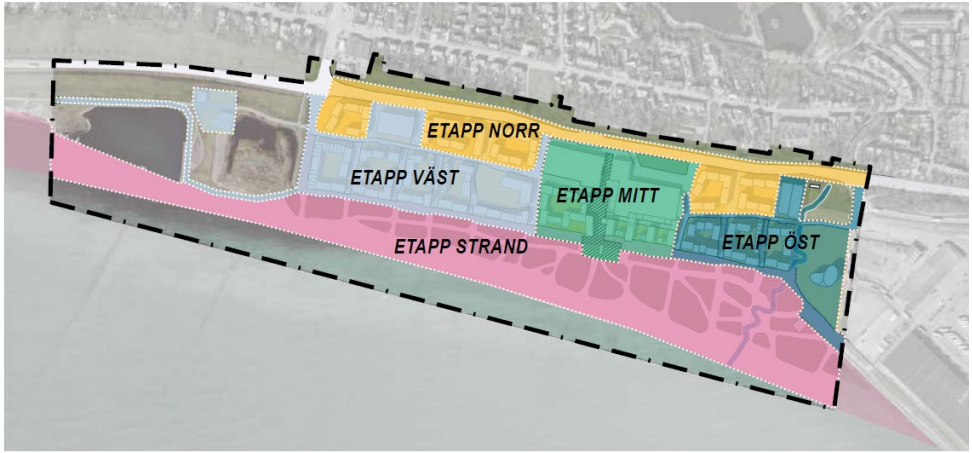

TRELLEBORGS
KOMMUN

OMRÅDETS DELAR OCH PROGRAM

SUMPEN:
- REKREATION
- PEDAGOGIK
- NATUR

MÅLPUNKT VÄSTER:
- VÄSTERSOLEN
- MÖTE STAD/LAND
- ENTRÉ/ETAPP 1
- VYER

TORGOMRÅDET:
- KOPPLA NORD-SYD
- RIK MILJÖ
- HIERARKISKT ÖVERORDNAD (HANDEL)

LEK OCH SPEL:
- SAMLA FUNKTIONER, DESTINATION
- PLATS SOM INTE STÖR
- FÖRSKOLA, IDROTT, LEK